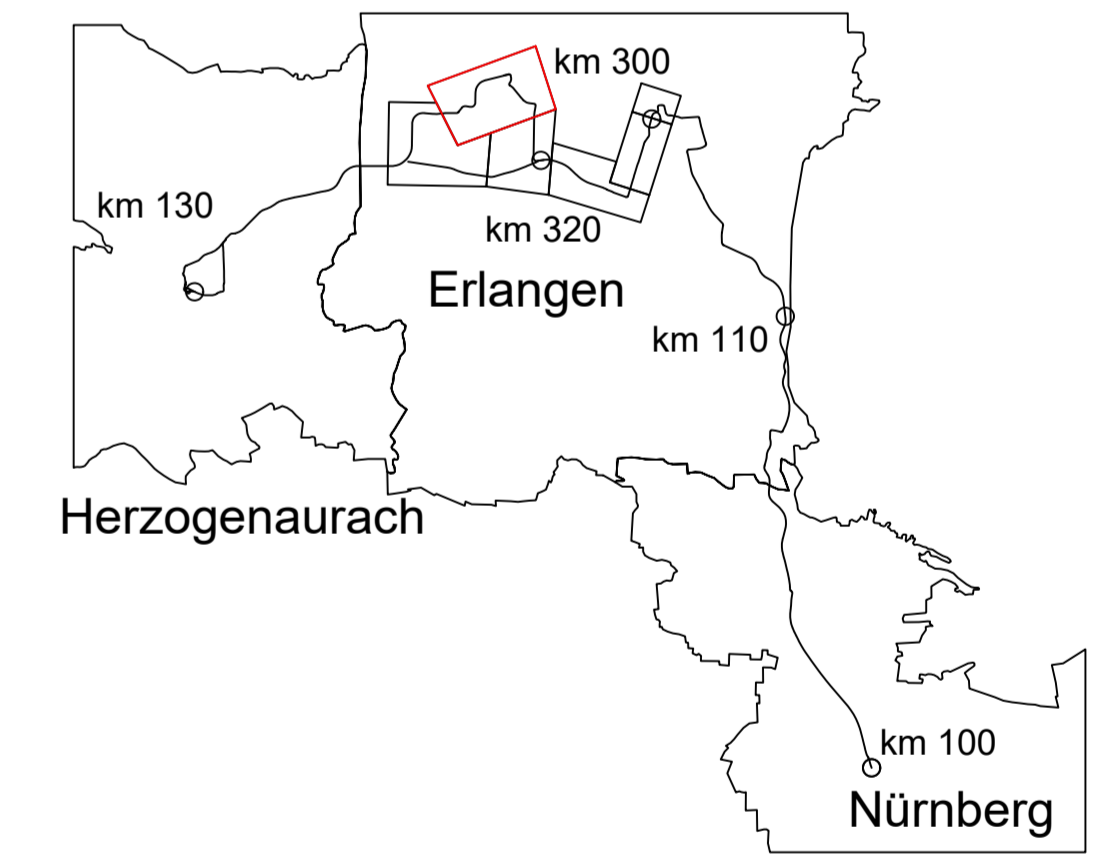




- ### Zeichenerklärung
- Planung**
- Einschnittsböschung
 - Dammböschung
 - Versickerungsmulde
 - Fahrbahn
 - Fahrbahnteiler / Insel / Parkstreifen
 - Straßenbenflächen
 - Gehweg
 - Radweg
 - gemeinsamer Geh- und Radweg
 - Bahnkörper in Rasengleis
 - Bahnkörper mit Schotteroberbau
 - eingedeckter Bahnkörper, für MV gespert
 - eingedeckter Bahnkörper, befahrbar
 - Haltestelle
 - Stützwand (Ing BW)
 - lichtsignalgeregelte Knotenpunkte
 - Brücke
 - Unterführung
 - Hektometrierung rechtes Gleis

- ### Abkürzungen Trassierung STUB
- IU = Länge des Übergangsbogens
 - NW = Höhe Neigungswinkel
 - r = Radius
 - lg = Länge einer Geraden
 - lb = Länge eines Bogens
 - ra = Ausrundungshalbmesser
 - lt = Tangentiallänge
 - a = Stichmaß
- ∇ Gradiententiefpunkt
 \blacklozenge Gradientenhochpunkt



04	Einarbeitung Anmerkungen ZV	21.11.2023	S. Crespel
03	Fortschreibung der Planung	30.10.2023	S. Crespel
02	Einarbeitung Anmerkungen ZV	22.06.2023	S. Crespel
Nr.	Art der Änderung	Datum	Name

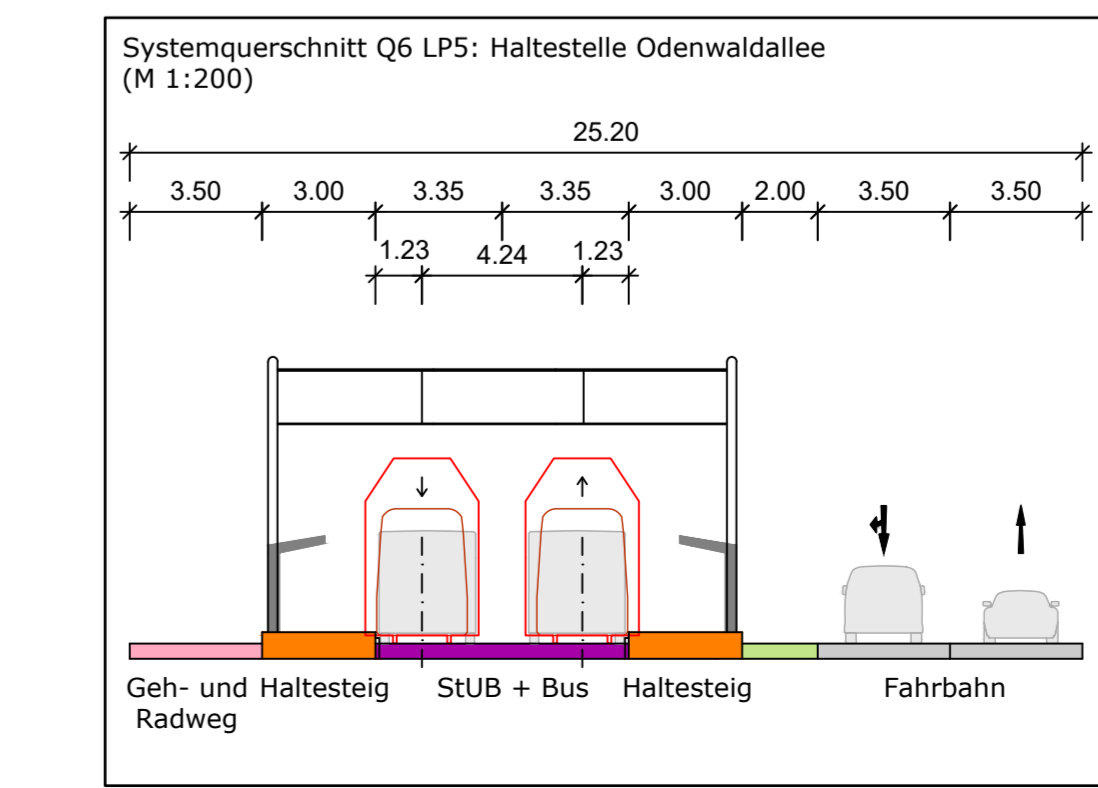
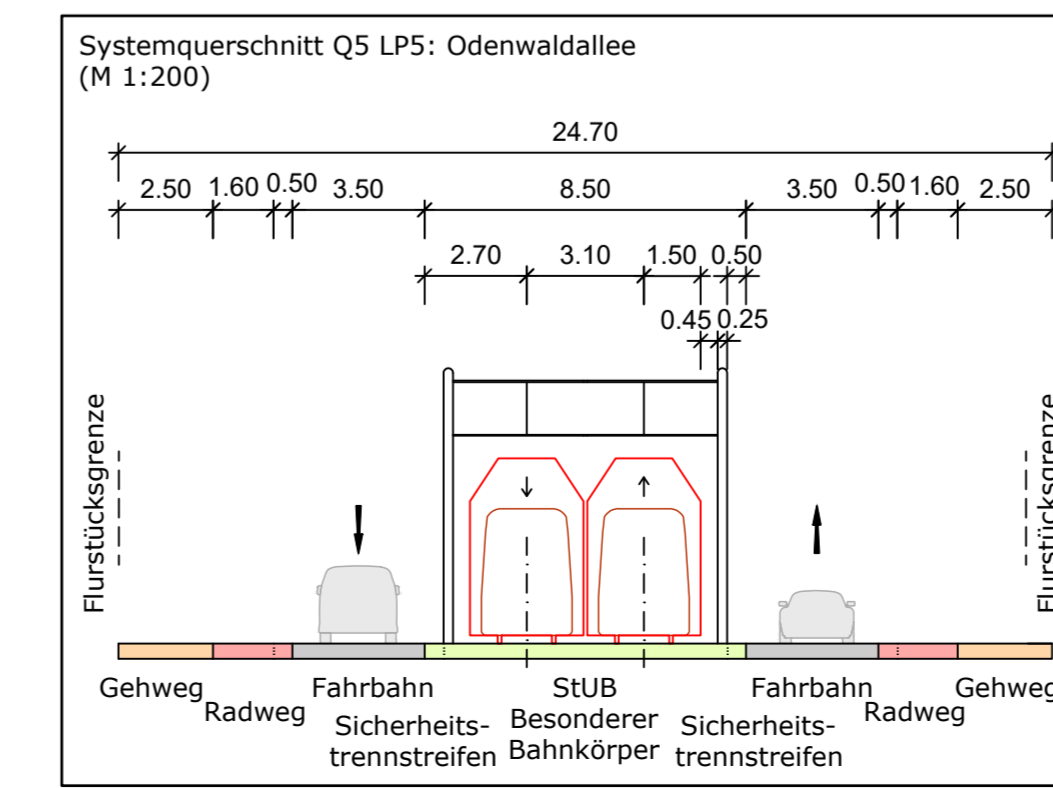
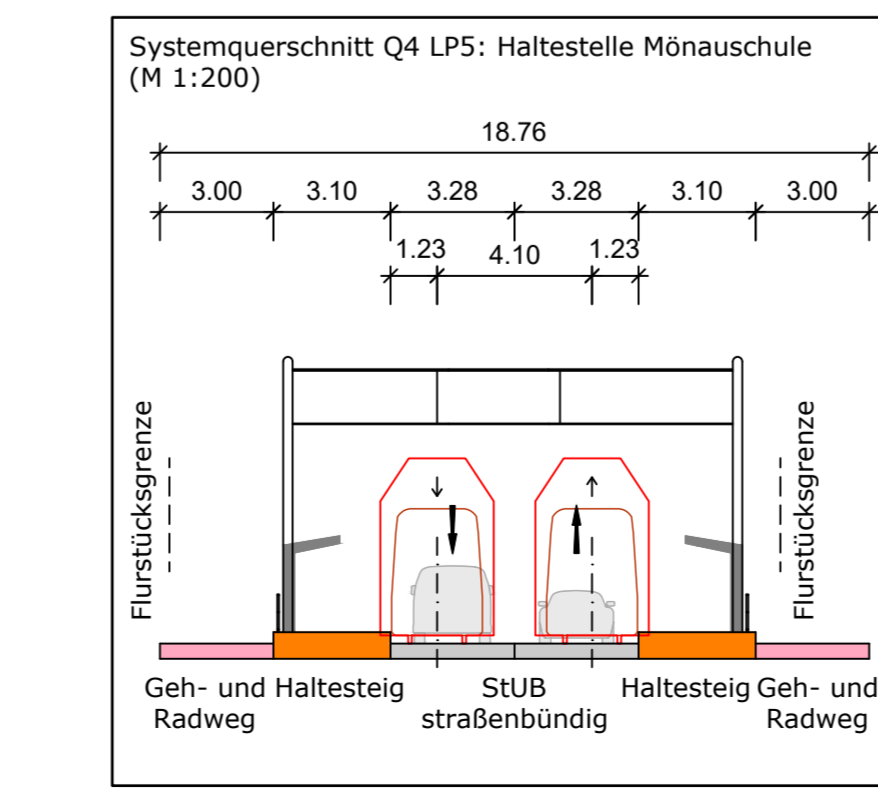
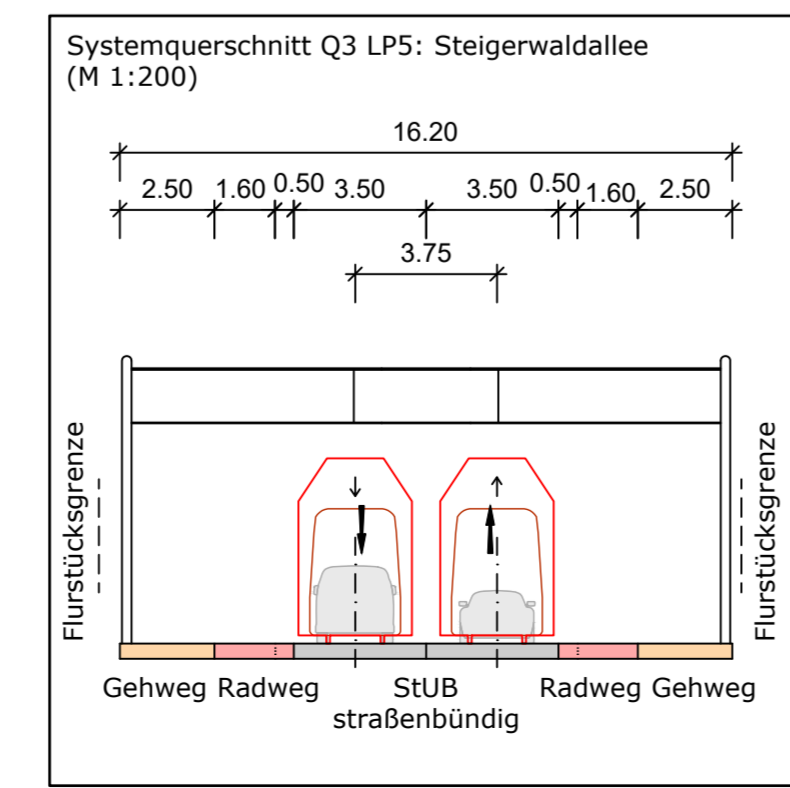
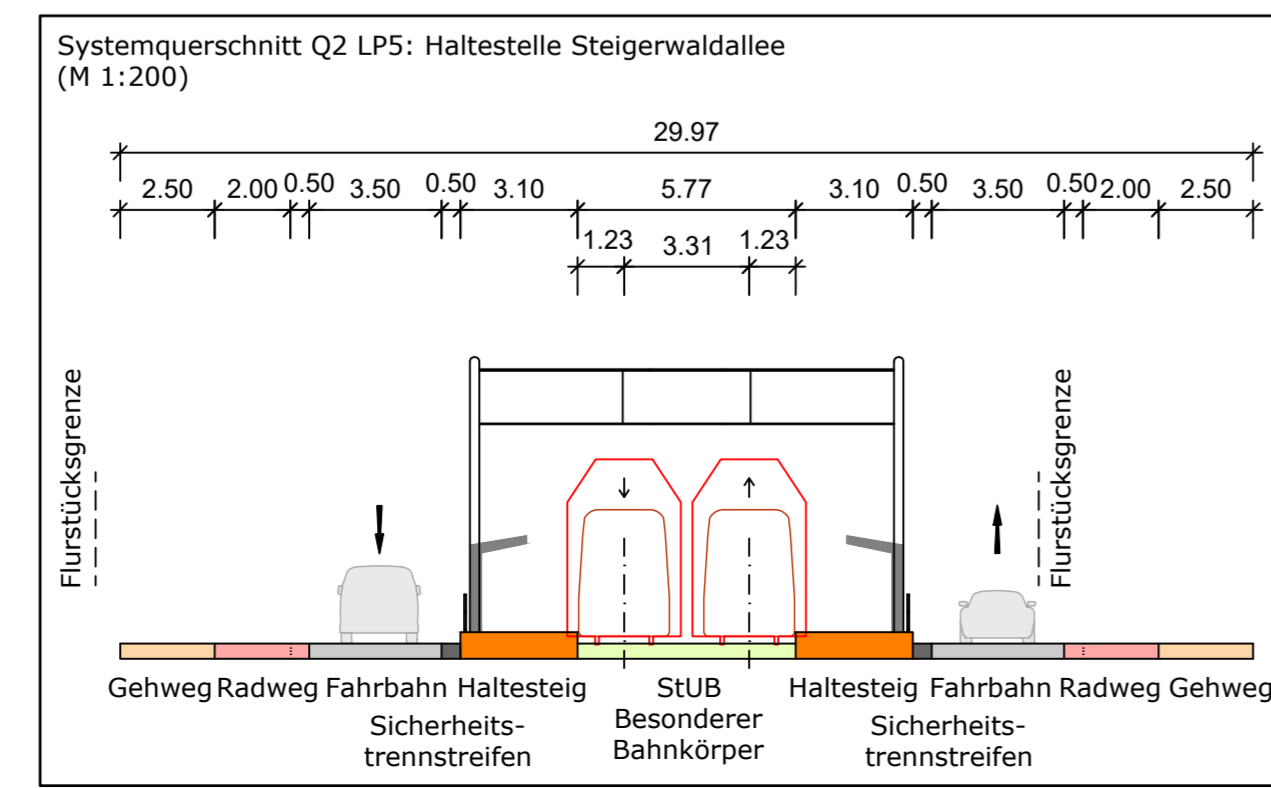
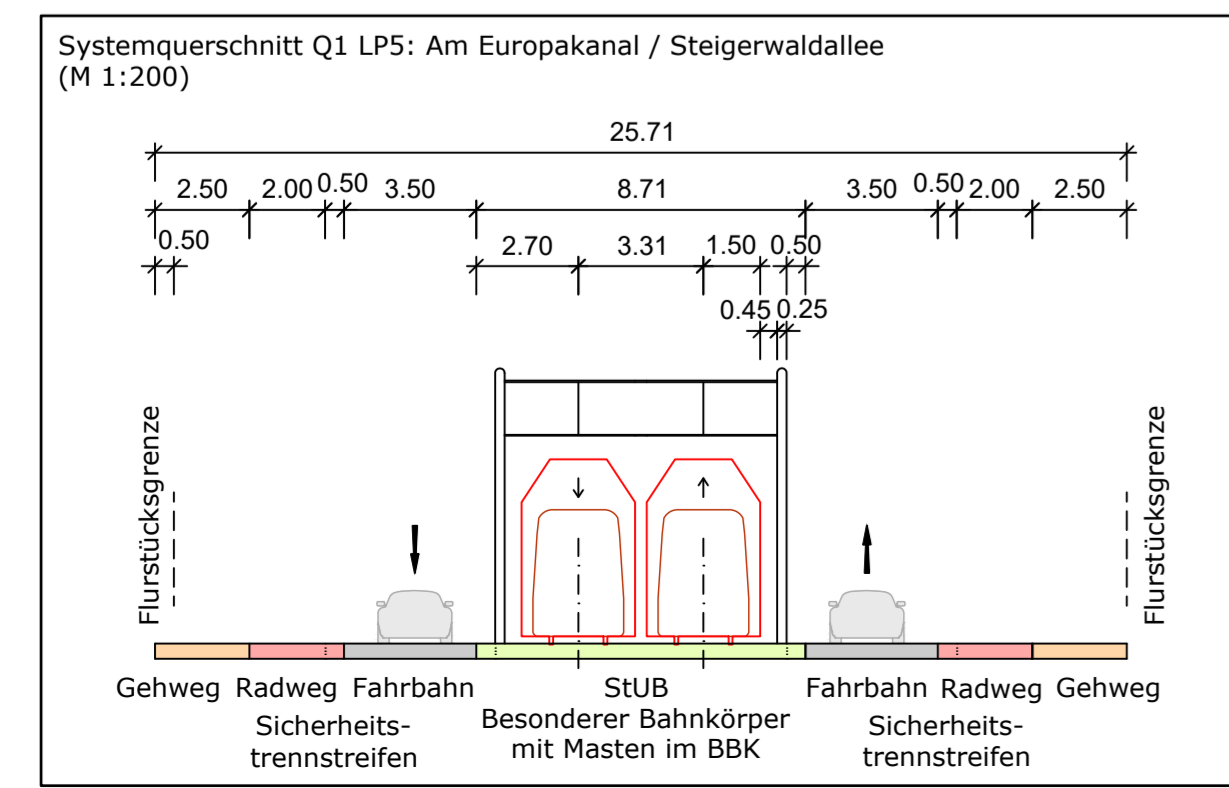
Machbarkeitsstudie

Auftraggeber:	Anlage / Blatt-Nr.: 2 / BI-Nr. 5
StUB	Maßstab: 1 : 2500
ZWEIACKERBAND STADT-UMLAND-BAHN KORNBERG - SELB/ANICH - HERZOGENAUACH	Koordinatensystem: GK 4 im DHHN
	Erlangen, den

Verkehrsanlagenplanung Büchenbacher Damm Lageplan Frauenauracher Straße - Adenauerring Nord

Plannummer:	014 -2X00S-SBT-2-LAG-005	Index:	04
Auftragnehmer:	Ingenieurgesellschaft Stadt-Umland-Bahn GRE Dorsch Gruppe OBERMEYER		

Erstellt durch:	Datum	Name
OBERMEYER Infrastruktur	21.11.2023	S. Crespel
Bürgermeister: 2-4 9019 Erlangen E-Mail: wendel@obermeyer-gruppe.com Telefon: 091139890-0	gezeichnet:	21.11.2023 Wannek
	geprüft:	21.11.2023 Jensen



erzeugt mit ProV