

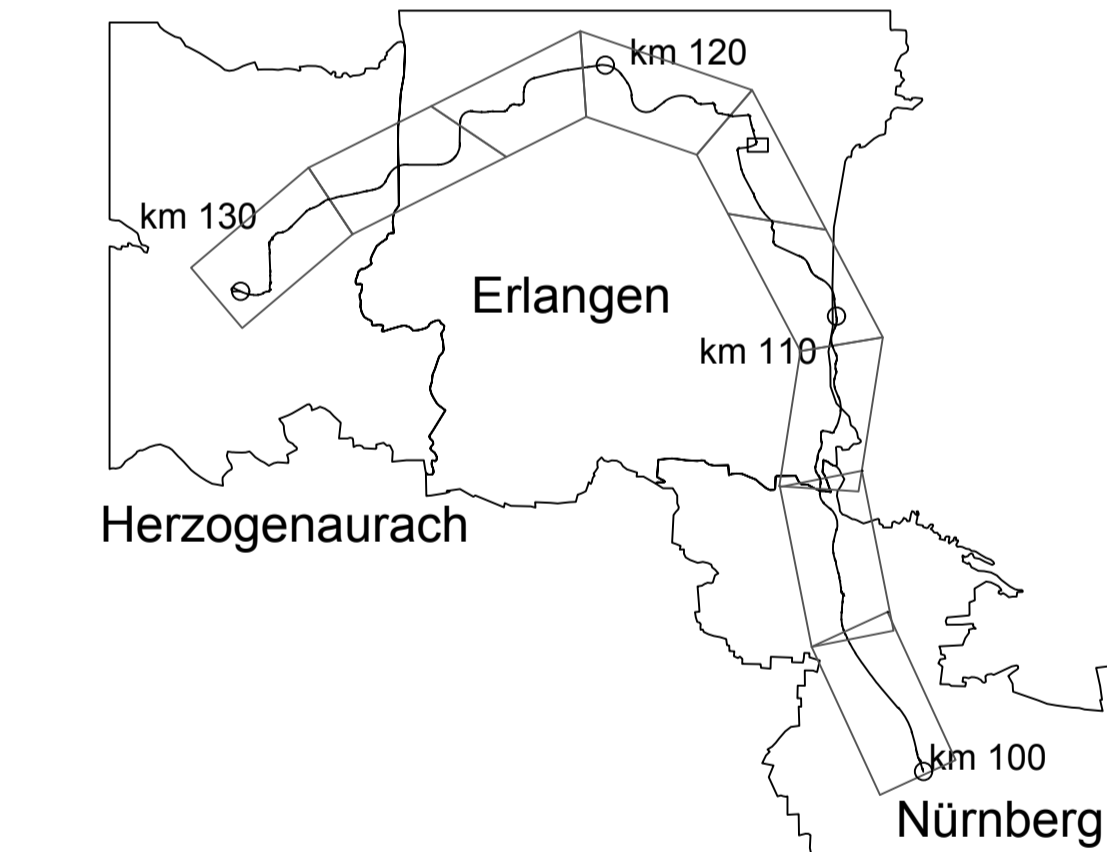
# Arbeitsstand

# April 2024

### Zeichenerklärung


#### Planung

-  Einrichtmaßbuch
-  Mulde mit Fließrichtung / Versickermulde
-  Grünfläche / großer Spitzschutz
-  Fahrbahn
-  Barriere
-  Wirtschaftsweg
-  Radweg
-  gemeinsamer Geh- und Radweg
-  Radstreifen straßenbündig
-  Gehweg
-  Fahrbahnkante / Insel / Parkstreifen
-  Dammböschung
-  Entwässerungsgraben mit Fließrichtung
-  Stützwall (ing. Bw)
-  Gleisabdeckung
-  Halbmeterung rechts Gleis
-  Gleisachse
-  Bahnkörper befahrbar
-  Bahnkörper mit Rasengleis
-  Bahnkörper mit Schotteroberbau
-  eingedeckter Bahnkörper, für MV gesperrt
-  Haltestelle
-  Entfall Baumbestand
-  Rückbau





3			
2			
1			
Nr.	Art der Änderung	Datum	Name

### Öffentlichkeitsarbeit

Auftraggeber:	Anlage / Blatt-Nr.: 1
 <b>STUB</b>	Maßstab: 1: 2.500
ZWEIFACHVERBAND STADT-UMLAND-BAHN NÜRNBERG-ERLANGEN-HERZOGENAUERACH	Koordinatensystem:
	Erlangen, den

Plannummer:	Index:
Auftragnehmer:	
<b>Ingenieurgesellschaft</b>	 Darsch Gruppe
<b>Stadt-Umland-Bahn</b>	 GRE
	 OBERMEYER

Ingenieurgesellschaft Stadt-Umland-Bahn	Datum	Name
 <b>Darsch Gruppe</b>	bearbeitet:	04.2024
 <b>GRE</b>	gezeichnet:	04.2024
	geprüft:	04.2024