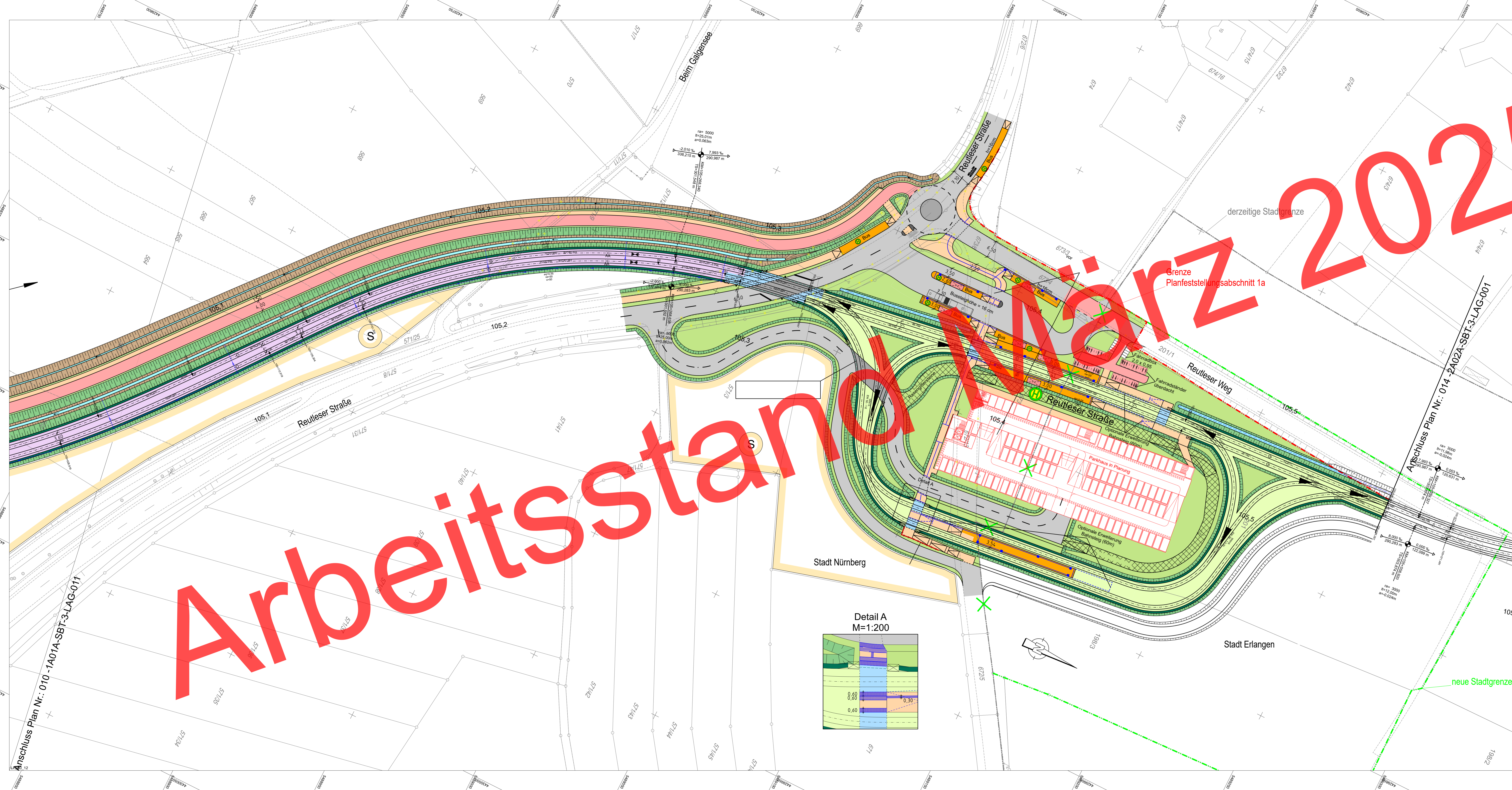
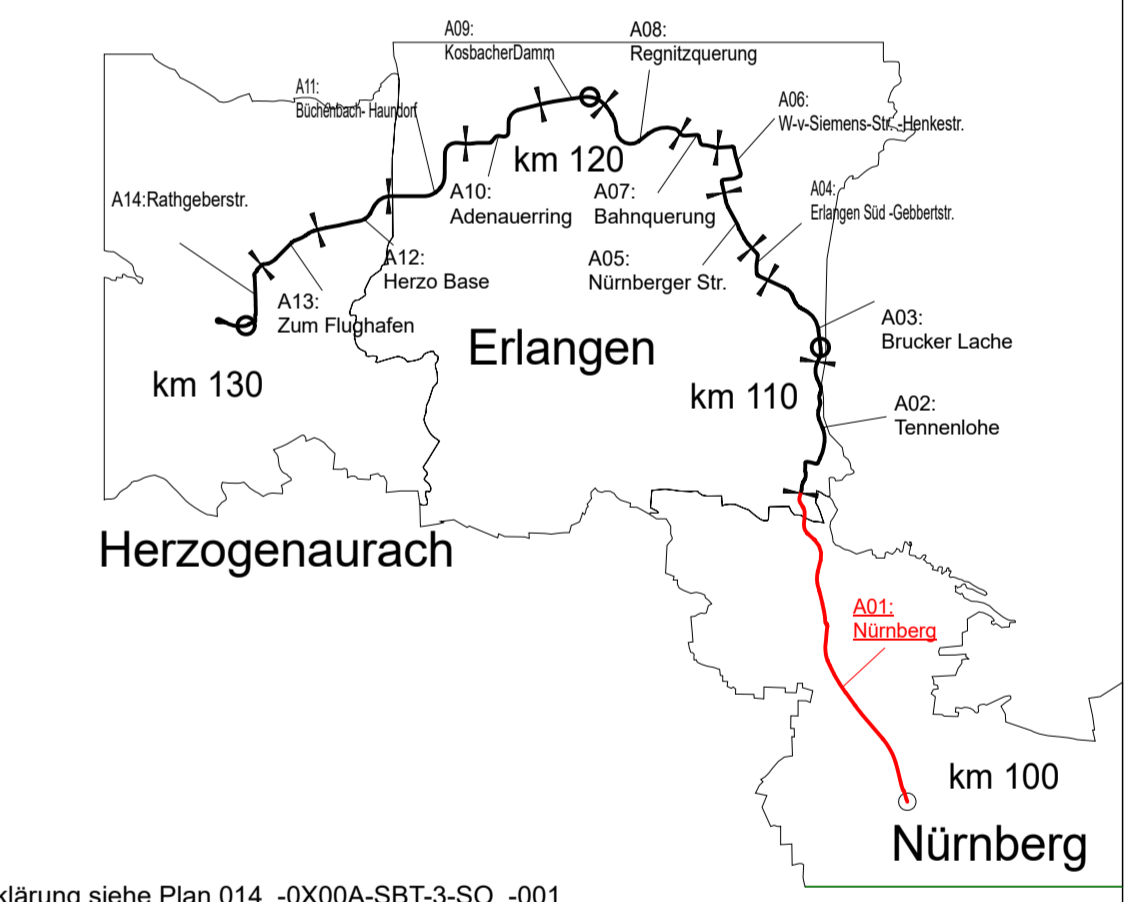


Plangrundlage: Amt für Geoinformation und Bodenordnung
 Geobasisdaten: Bayerische Vermessungsverwaltung
 Darstellung der Flurkarte als Eigentumsnachweis nicht geeignet



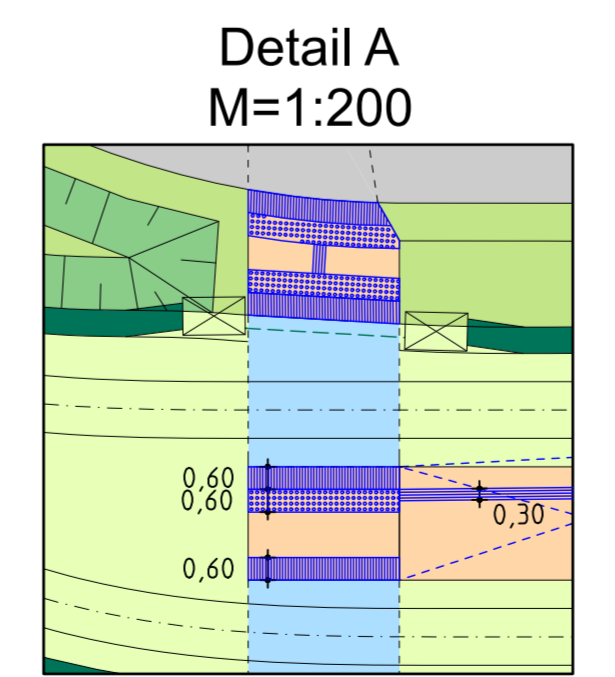
Bestand

	best. Gebäude		Schließkasten
	Baum		Leitfahrsäule
	Wiese		Engang
	Wald		Einfahrt
	Gartenland		Stützpunkt
	Umland		Freisicht
	Friedhof		Freisicht
	Zaun		Mast
	Mauer		Fahnenmast
	Springbrunnen		Lampe
	Baum nach Aufmaß 20		Oberflurhydrant
			Brunnen



Zeichenerklärung siehe Plan 014_0X00A-SBT-3-SO_001

5		
4		
3		
2		
1		
Nr.		



Entwurfsplanung

Auftraggeber: StUB
 ZWEIFACHVERBAND STADT-UNLAND-BAHN
 NÜRNBERG - ERLANGEN - HERZOGENAUACH

Anlage / Blatt-Nr.: 5-1/12
 Maßstab = 1 : 500
 Projektkoordinatensystem: STUB (ähnlich GK 4) im DHHN2016
 Erlangen, den

Verkehrsanlagenplanung
 Lageplan km 105,0+10 bis km 105,5+97
 Wendeschleife Reutles

Plannummer: 010_1A01A-SBT-3-LAG-012 Index: 08

VERKEHRSPLANUNGSAMT STRASSENPLANUNG

Planner Nbg intern:

ABTEILUNGSLEITUNG	
BEARBEITUNG	

Lageplan 005_12.PLT vom 19.03.25